

UAB "Geopagrindas"

**NEKILNOJAMOJO DAIKTO
KADASTRINIŲ MATAVIMŲ BYLA**

Tomas: 1

Nekilnojamojo turto objektas: **Inžinerinis statinys**

Registro Nr.: **90/110200 (Statiniai)**

Adresas: **Anykščių r. sav. Anykščių m. K. Būgos g.**

Lapų skaičius: **22**



SUDERINTA

Valstybės įmonė Registrų centras

Elektroniniu parašu pasirašė: Jurga Vasiljevienė

Pareigos: Vyresnioji kadastro specialistė

Laiko žyma: 2019-11-13 11:19:01

Tomo Nr. 1
Registro 90/110200

BYLOS TOMO VIDAUS APYRAŠAS

Eil. Nr.	Dokumento pavadinimas	Dokumento		Lapų skaič.	Bylos lapų numeriai	Pastabos
		Nr.	Data			
1	Statinio planas "STATINIŲ IŠDĖSTYMO PLANAS"		2019-11-15	5	1-5	
2	KOORDINAČIŲ ŽINIARAŠTIS KZ		2019-11-15	2	6-7	
3	KELIO / GATVĖS IR JO SUDĖTINIŲ DALIŲ KADASTRO DUOMENYS 1K FORMA		2019-11-15	3	8-10	
4	KELIO / GATVĖS IR JO SUDĖTINIŲ DALIŲ VERČIŲ NUSTATYMAS 2K FORMA		2019-11-15	4	11-14	
5	KELIO / GATVĖS VAŽIUOJAMOSIOS DALIES IR ŽEMĖS SANKASOS KADASTRO DUOMENYS 3K FORMA		2019-11-15	1	15	
6	KELIO / GATVĖS SANKRYŽŲ, TILTŲ, VIADUKŲ, ESTAKADŲ, PRALAIĐŲ, AUTOBUSŲ SUSTOJIMO IR POILSIO AIKŠTELIŲ, ŠVIESOFORŲ, KELIO ORO SĄLYGŲ STEBĖJIMO IR TRANSPORTO APSKAITOS ĮRENGINIŲ KADASTRO DUOMENYS 4K FORMA		2019-11-15	3	16-18	
7	KELIO / GATVĖS ATITVARŲ, TRIUKŠMO SIENUČIŲ, ŽELDYNŲ, PĖSČIŲJŲ IR DVIRAČIŲ TAKŲ, ELEKTROS APŠVIETIMO TINKLO KADASTRO DUOMENYS 5K FORMA		2019-11-15	3	19-21	

Vidaus apyrašo lapų 21

Matininkas Gailintas Raudonius

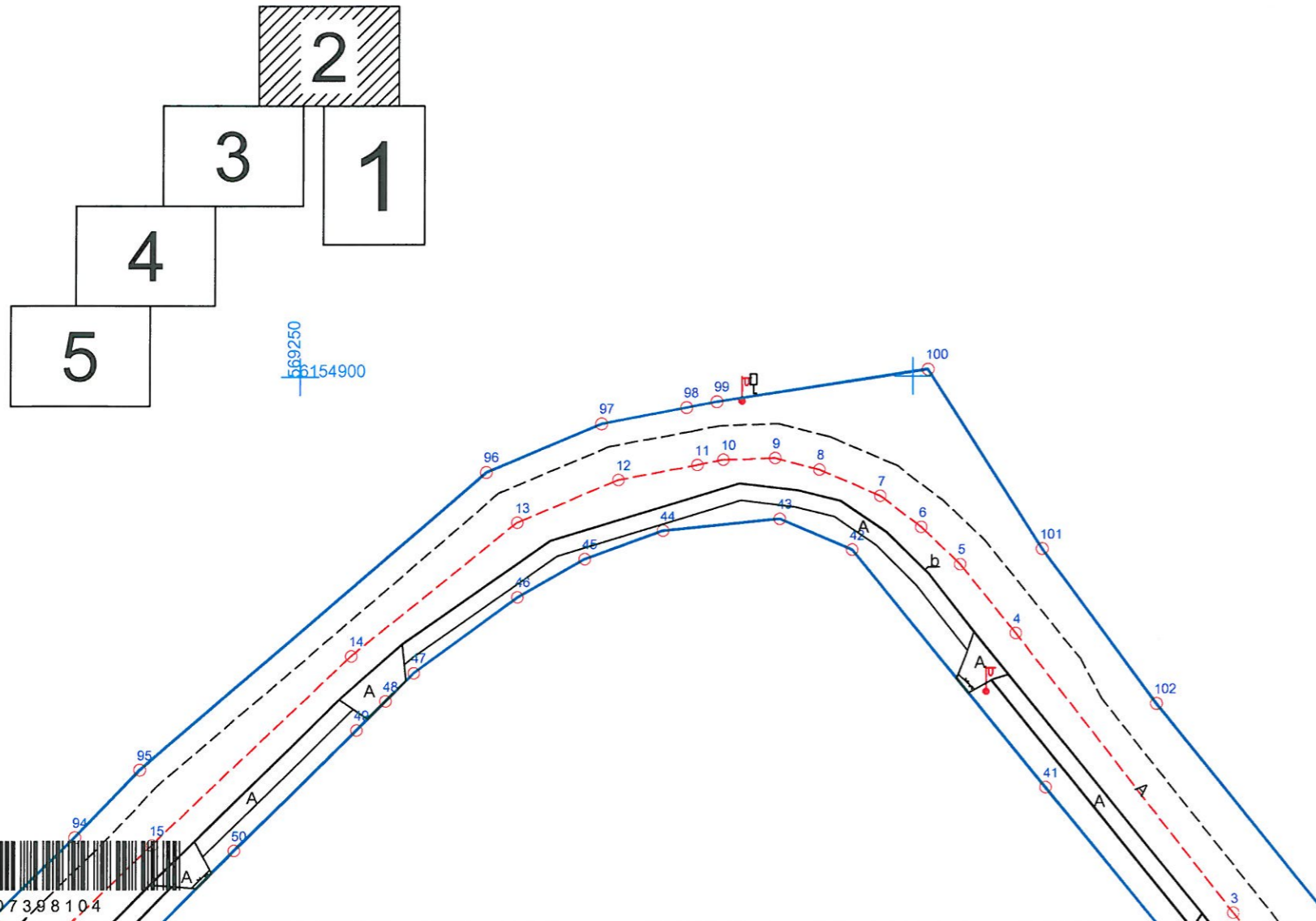


Išdėstymo schema



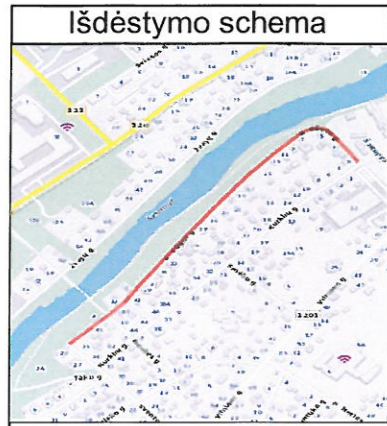
KELIO PLANAS

M1:500

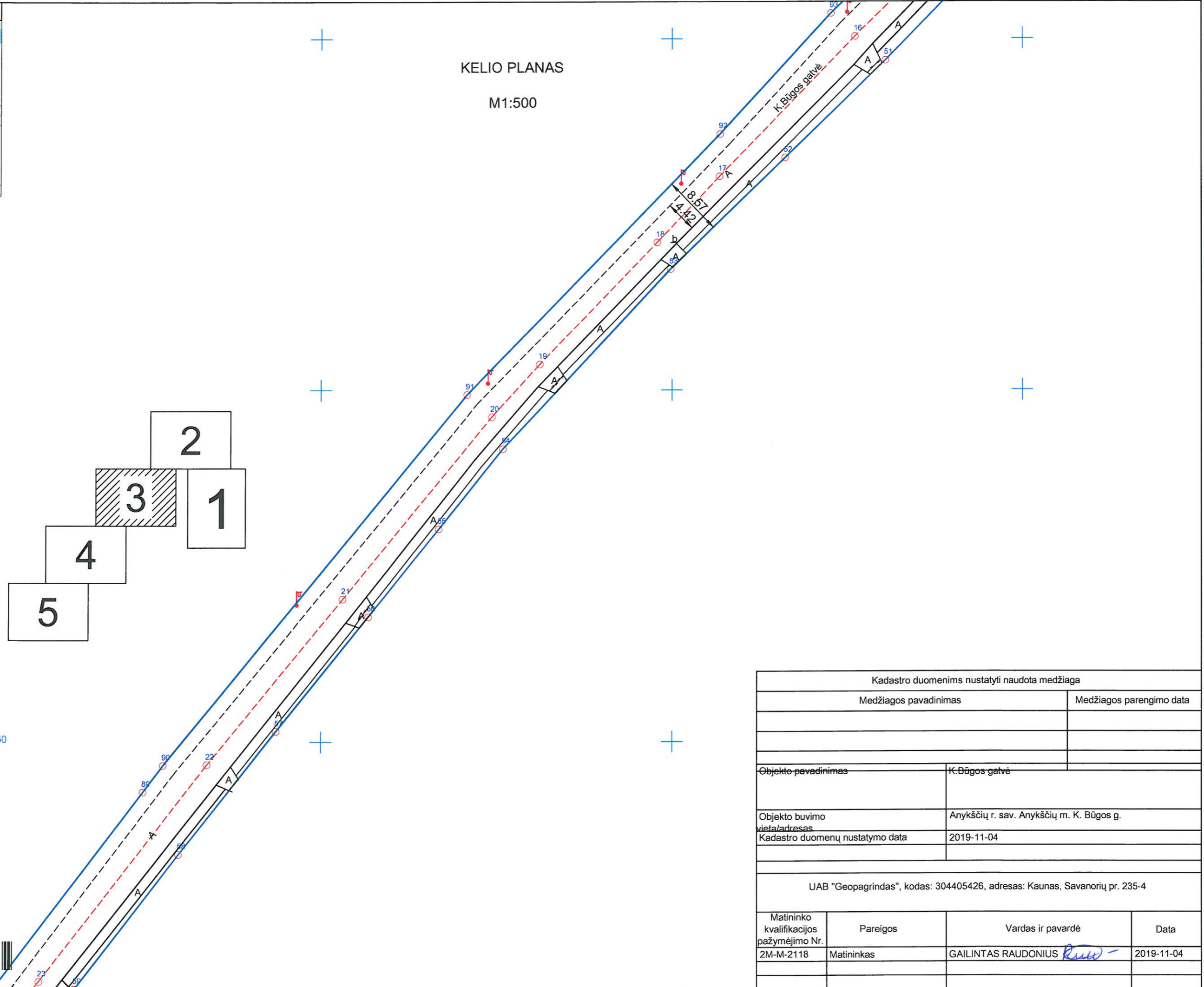


1107398104

Kadastro duomenims nustatyti naudota medžiaga			
Medžiagos pavadinimas		Medžiagos parengimo data	
Objekto pavadinimas		K. Būgos gatvė	
Objekto buvimo vieta/adresas		Anykščių r. sav. Anykščių m. K. Būgos g.	
Kadastro duomenų nustatymo data		2019-11-04	
UAB "Geopagrindas", kodas: 304405426, adresas: Kaunas, Savanorių pr. 235-4			
Matininko kvalifikacijos pažymėjimo Nr.	Pareigos	Vardas ir pavardė	Data
2M-M-2118	Matininkas	GAILINTAS RAUDONIUS <i>[Signature]</i>	2019-11-04



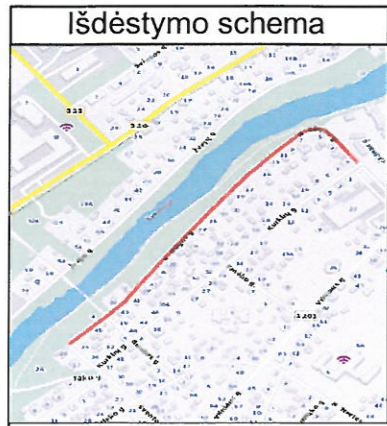
KELIO PLANAS
M1:500



Kadastro duomenims nustatyti naudota medžiaga			
Medžiagos pavadinimas		Medžiagos parengimo data	
Objekto pavadinimas		K. Būgos gatvė	
Objekto buvimo vieta/adresas		Anykščių r. sav. Anykščių m. K. Būgos g.	
Kadastro duomenų nustatymo data		2019-11-04	
UAB "Geopagrindas", kodas: 304405426, adresas: Kaunas, Savanorių pr. 235-4			
Matininko kvalifikacijos pažymėjimo Nr.	Pareigos	Vardas ir pavardė	Data
2M-M-2118	Matininkas	GAILINTAS RAUDONIUS <i>Rud</i>	2019-11-04

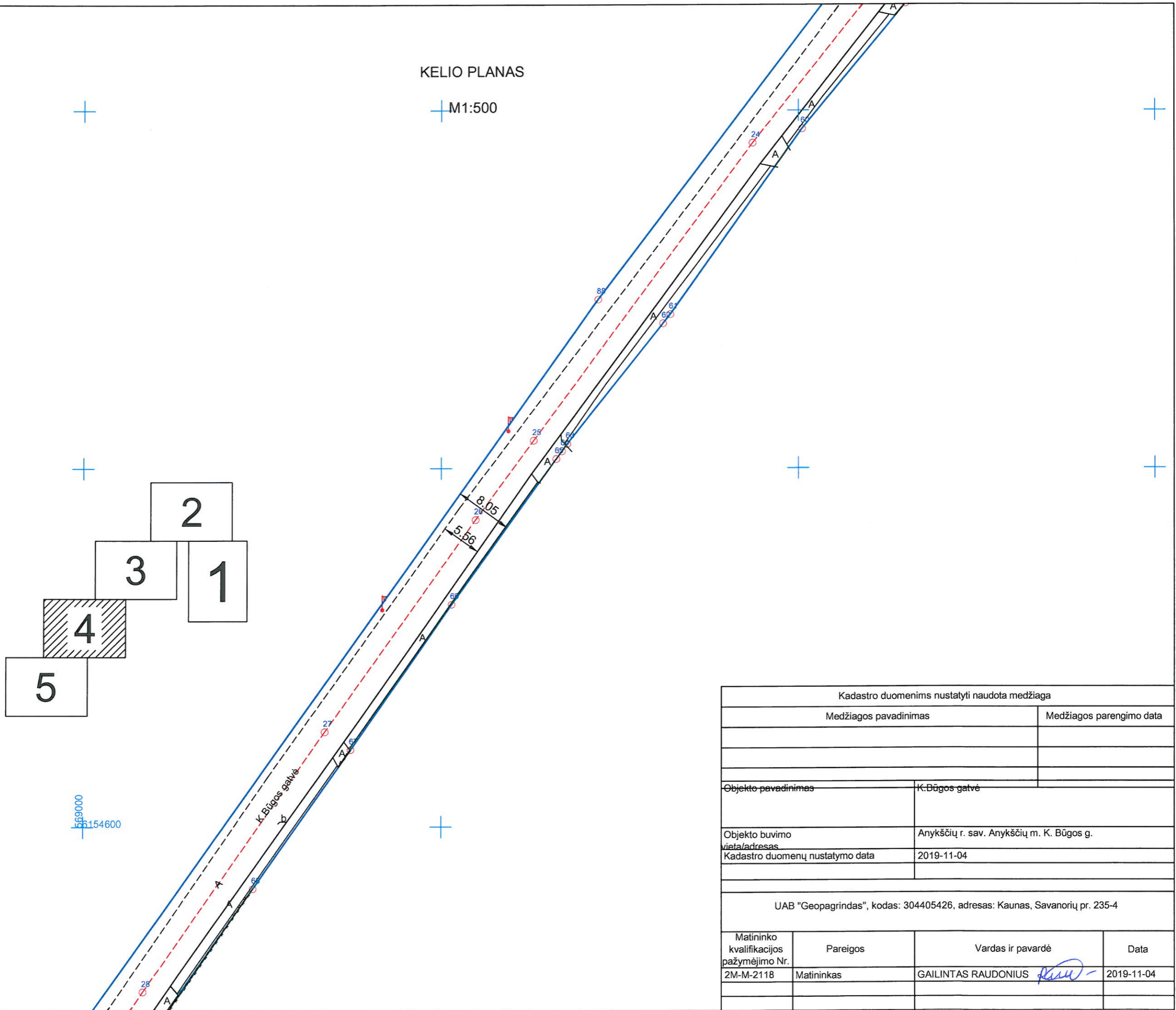


1107398104



KELIO PLANAS

M1:500



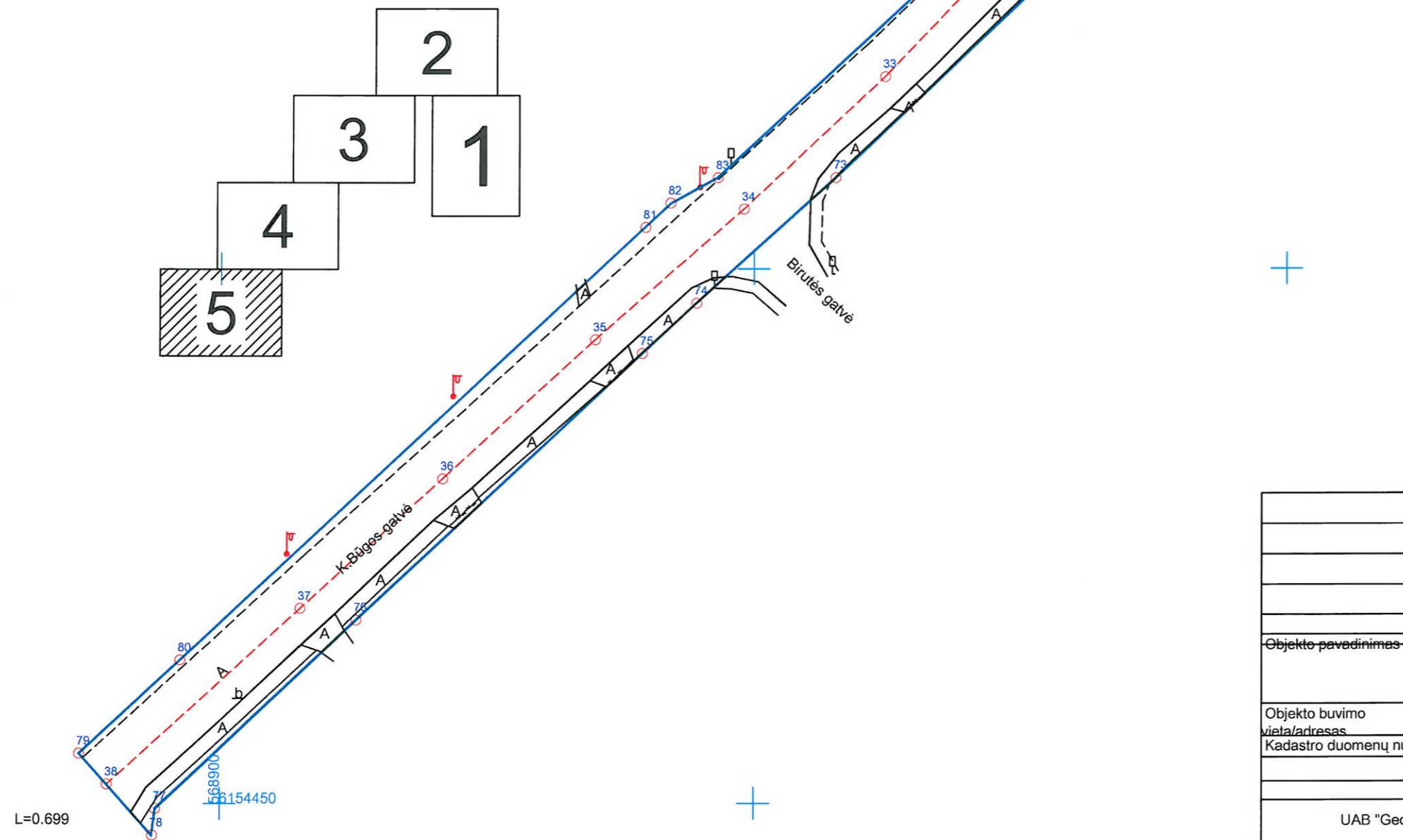
Kadastro duomenims nustatyti naudota medžiaga			
Medžiagos pavadinimas		Medžiagos parengimo data	
Objekto pavadinimas		K. Būgos gatvė	
Objekto buvimo vieta/adresas		Anykščių r. sav. Anykščių m. K. Būgos g.	
Kadastro duomenų nustatymo data		2019-11-04	
UAB "Geopagrindas", kodas: 304405426, adresas: Kaunas, Savanorių pr. 235-4			
Matininko kvalifikacijos pažymėjimo Nr.	Pareigos	Vardas ir pavardė	Data
2M-M-2118	Matininkas	GAILINTAS RAUDONIUS <i>[Signature]</i>	2019-11-04



1107398104



KELIO PLANAS
M1:500



L=0.699

568900
154450



1107398104


Kadastro duomenims nustatyti naudota medžiaga			
Medžiagos pavadinimas		Medžiagos parengimo data	
Objekto pavadinimas		K. Būgos gatvė	
Objekto buvimo vieta/adresas		Anykščių r. sav. Anykščių m. K. Būgos g.	
Kadastro duomenų nustatymo data		2019-11-04	
UAB "Geopagrindas", kodas: 304405426, adresas: Kaunas, Savanorių pr. 235-4			
Matininko kvalifikacijos pažymėjimo Nr.	Pareigos	Vardas ir pavardė	Data
2M-M-2118	Matininkas	GAILINTAS RAUDONIUS <i>[Signature]</i>	2019-11-04

COORDINACIŲ ŽINIARAŠTIS

Pavadinimas K. Būgos gatvė
 Objekto buvimo vieta Anykščių r. sav. Anykščių m. K. Būgos g.
 Unikalus numeris 3498-5027-1017
 Kelio ruožas 0.000-0.699
 Koordinacinių sistema: LKS-94

Taško Nr.	Kelio riba			Kelio riba		
	X	Y		Taško Nr.	X	Y
39	6154822,11	569347,28		74	6154496,80	568944,60
40	6154844,77	569328,65		75	6154492,08	568939,53
41	6154866,52	569310,85		76	6154467,17	568912,77
42	6154885,89	569295,04		77	6154449,53	568893,99
43	6154888,41	569289,13		78	6154447,03	568893,68
44	6154887,48	569279,60		79	6154454,68	568886,87
45	6154885,17	569273,26		80	6154463,41	568896,26
46	6154882,09	569267,78		81	6154503,92	568939,81
47	6154875,94	569259,30		82	6154506,15	568942,21
48	6154873,63	569257,01		83	6154508,57	568946,60
49	6154871,27	569254,66		84	6154529,86	568969,58
50	6154861,48	569244,72		85	6154538,02	568976,66
51	6154846,92	569230,47		86	6154541,65	568978,05
52	6154833,05	569216,11		87	6154565,88	568995,35
53	6154817,22	569199,80		88	6154673,59	569072,00
54	6154791,67	569175,93		89	6154742,94	569124,74
55	6154780,25	569166,74		90	6154746,73	569127,61
56	6154767,79	569156,71		91	6154799,37	569170,77
57	6154751,53	569143,63		92	6154836,44	569206,90
58	6154734,11	569129,84		93	6154833,62	569222,65
59	6154714,95	569115,03		94	6154862,54	569231,79
60	6154697,43	569100,52		95	6154868,05	569237,03
61	6154671,50	569082,07		96	6154892,25	569265,20
62	6154670,23	569081,04		97	6154896,19	569274,62
63	6154653,43	569067,66		98	6154897,49	569281,51
64	6154652,40	569066,92		99	6154897,97	569284,00
65	6154651,32	569066,14		100	6154900,57	569301,23
66	6154631,01	569051,47		101	6154885,92	569310,57
67	6154610,76	569037,37		102	6154873,30	569319,90
68	6154591,42	569023,78		103	6154852,74	569336,52
69	6154570,56	569009,14		104	6154829,01	569355,56
70	6154551,34	568994,97		105	6154827,44	569356,82
71	6154535,11	568983,43		106	6154823,10	569360,30
72	6154527,46	568977,61		107	6154821,24	569361,80
73	6154508,58	568957,66				

Taško Nr.	Atskaitos taško km	Kelio ašis		
		X	Y	
1	0.000	6154821,74	569353,45	
2	0.030	6154845,36	569335,06	
3	0.044	6154856,24	569326,15	
4	0.073	6154879,06	569308,41	
5	0.080	6154884,70	569303,86	
6	0.085	6154887,73	569300,68	
7	0.089	6154890,28	569297,32	
8	0.094	6154892,42	569292,35	
9	0.098	6154893,35	569288,76	
10	0.102	6154893,22	569284,53	
11	0.104	6154892,81	569282,40	
12	0.111	6154891,61	569276,00	
13	0.120	6154888,15	569267,74	
14	0.137	6154877,31	569254,20	
15	0.159	6154861,92	569238,04	
16	0.176	6154850,30	569226,07	
17	0.204	6154830,39	569206,80	
18	0.217	6154821,02	569197,90	
19	0.241	6154803,70	569181,14	
20	0.251	6154796,20	569174,33	
21	0.284	6154770,29	569153,08	
22	0.315	6154746,82	569133,84	
23	0.354	6154716,06	569110,04	
24	0.380	6154695,44	569093,61	
25	0.432	6154653,88	569062,98	
26	0.445	6154642,81	569054,83	
27	0.482	6154613,28	569033,79	
28	0.526	6154577,04	569008,41	
29	0.553	6154554,77	568992,93	
30	0.570	6154541,17	568983,26	
31	0.574	6154537,73	568980,54	
32	0.583	6154530,85	568974,54	
33	0.601	6154518,05	568962,27	
34	0.619	6154505,61	568949,04	
35	0.638	6154493,39	568935,12	




* 1 1 0 7 3 9 8 3 0 2 *

Taško Nr.	Kelio ašis		
	Atskaitos taško km	X	Y
36	0,657	6154480,39	568920,84
37	0,675	6154468,24	568907,50
38	0,699	6154451,79	568889,45

R. R.

GAILINTAS RAUDONIUS



1107398302

UAB "Geopagrindas", kodas: 304405426, adresas: Kaunas, Savanorių pr. 235-4
 Matininkas(-ė) GAILINTAS RAUDONIUS, kvalifikacijos pažymėjimo Nr. 2M-M-2118

KELIO / GATVĖS IR JO SUDĖTINIŲ DALIŲ KADASTRO DUOMENYS

Adresas	Anykščių r. sav. Anykščių m. K. Būgos g.		
Paskirtis	Kelių (gatvių)		
Pavadinimas	K.Būgos gatvė		
Žymėjimas plane	1-38		
Kadastro duomenų nustatymo data	2019-11-04		
Statybos būklė	Unikalus numeris	3498-5027-1017	
Pastaba	D2 kategorija		

Statybos pradžios metai:	1970	Kelio Nr.:	8AM
Statybos pabaigos metai:	1970	Kelio ruožas:	0.000-0.699
Rekonstravimo pradžios metai:		Ilgis: km	0,699
Rekonstravimo pabaigos metai:		Gatvės kategorija:	Pagalbinė
Kap. remonto pradžios metai:		Statinio kategorija:	II grupės nesudėtingasis
Kap. remonto pabaigos metai:		Baigtumo procentas: %	100
Papr. remonto pradžios metai:			
Papr. remonto pabaigos metai:			

Kelias, kelio sudėtinės dalys	Mato vienetas	Kiekis
1	2	3
Važiuojamoji dalis 1-18	km	0,217
Važiuojamoji dalis 18-38	km	0,482
Bordiūras 1-34	m	0,61
Bordiūras 34-38	m	75,38
Pėsčiųjų (dviračių) takas 1-2	kv. m	35,19
Įvažiavimas 2	kv. m	8,18
Įvažiavimas 2	vnt.	1
Pėsčiųjų (dviračių) takas 2-3	kv. m	16,18
Įvažiavimas 3	kv. m	8,31
Įvažiavimas 3	vnt.	1
Pėsčiųjų (dviračių) takas 3-4	kv. m	35,33
Įvažiavimas 4	kv. m	10,14
Įvažiavimas 4	vnt.	1
Pėsčiųjų (dviračių) takas 4-14	kv. m	74,98
Įvažiavimas 14	kv. m	14,39
Įvažiavimas 14	vnt.	1
Pėsčiųjų (dviračių) takas 14-15	kv. m	23,13
Įvažiavimas 15	kv. m	9,71



* 1 1 0 7 1 2 1 0 6 7 *

1	2	3
Įvažiavimas 15	vnt.	1
Pėsčiųjų (dviračių) takas 15-16	kv. m	19,43
Įvažiavimas 16	kv. m	8,86
Įvažiavimas 16	vnt.	1
Pėsčiųjų (dviračių) takas 16-18	kv. m	49,68
Įvažiavimas 18	kv. m	5,99
Įvažiavimas 18	vnt.	1
Pėsčiųjų (dviračių) takas 18-19	kv. m	29,57
Įvažiavimas 19	kv. m	7,62
Įvažiavimas 19	vnt.	1
Pėsčiųjų (dviračių) takas 19-21	kv. m	53,89
Įvažiavimas 21	kv. m	7,99
Įvažiavimas 21	vnt.	1
Įvažiavimas 22	kv. m	5,14
Įvažiavimas 22	vnt.	1
Pėsčiųjų (dviračių) takas 21-22	kv. m	36,69
Pėsčiųjų (dviračių) takas 22-23	kv. m	48,94
Įvažiavimas 23	kv. m	5,88
Įvažiavimas 23	vnt.	1
Pėsčiųjų (dviračių) takas 23-24	kv. m	27,68
Įvažiavimas 24	kv. m	7,37
Įvažiavimas 24	vnt.	1
Pėsčiųjų (dviračių) takas 24-25	kv. m	54,23
Įvažiavimas 25	kv. m	10,14
Įvažiavimas 25	vnt.	1
Pėsčiųjų (dviračių) takas 25-27	kv. m	54,19
Įvažiavimas 27	kv. m	3,69
Įvažiavimas 27	vnt.	1
Pėsčiųjų (dviračių) takas 27-29	kv. m	49,8
Įvažiavimas 28	kv. m	5,7
Įvažiavimas 28	vnt.	1
Pėsčiųjų (dviračių) takas 28-29	kv. m	32,14
Įvažiavimas 29	kv. m	3,86
Įvažiavimas 29	vnt.	1
Pėsčiųjų (dviračių) takas 29-30	kv. m	14
Įvažiavimas 30	kv. m	3,46
Įvažiavimas 30	vnt.	1
Pėsčiųjų (dviračių) takas 30-33	kv. m	34,43
Įvažiavimas 31	kv. m	3,81
Įvažiavimas 31	vnt.	1



* 1 1 0 7 1 2 1 0 6 7 *

1	2	3
Įvažiavimas 33	kv. m	3,67
Įvažiavimas 33	vnt.	1
Pėsčiųjų (dviračių) takas 33-34	kv. m	13,14
Sankryža (Birutės gatvė) 34	vnt.	1
Pėsčiųjų (dviračių) takas 34-35	kv. m	14,05
Įvažiavimas 35	kv. m	6,17
Įvažiavimas 35	vnt.	1
Įvažiavimas 35	kv. m	1,55
Įvažiavimas 35	vnt.	1
Pėsčiųjų (dviračių) takas 35-36	kv. m	18,96
Įvažiavimas 36	kv. m	7,31
Įvažiavimas 36	vnt.	1
Pėsčiųjų (dviračių) takas 36-37	kv. m	18,17
Įvažiavimas 37	kv. m	6,55
Įvažiavimas 37	vnt.	1
Pėsčiųjų (dviračių) takas 37-38	kv. m	31,31
Įvažiavimas 32	kv. m	1,55
Įvažiavimas 32	vnt.	1

Matininkas

 GAILINTAS RAUDONIUS



* 1 1 0 7 1 2 1 0 6 7 *

UAB "Geopagrindas", kodas: 304405426, adresas: Kaunas, Savanorių pr. 235-4
 Matininkas(-ė) GAILINTAS RAUDONIUS, kvalifikacijos pažymėjimo Nr. 2M-M-2118

KELIO / GATVĖS IR JO SUDĖTINIŲ DALIŲ VERČIŲ NUSTATYMAS

Pavadinimas K. Būgos gatvė
 Kelio reikšmė
 Kelio numeris 8AM
 Kadastro duomenų nustatymo data 2019-11-04
 Vertės nustatymo data 2019-11-04

Kelio sudėtinės dalies pavadinimas	Atskaitos taškai	Kasmetinis vertės mažinimo koeficientas	Matavimo vienetas	Kiekis	Įkainojimo pagrindas	Vidutinė vieneto statybos vertė po indeksavimo, Eur	Atkūrimo kaštai (statybinė vertė), Eur	Nusidėvėjimas %	Atkuriamoji vertė, Eur	Vietovės pataisos koeficientas	Vidutinė rinkos vertė, Eur
1	2	3	4	5	6	7	8	9	10	11	12
Važiuojamoji dalis 1-18	1-18	5	km	0,217	NTK 2019-3.2.5	438610	95200	75	23800	1	23800
Važiuojamoji dalis 18-38	18-38	5	km	0,482	NTK 2019-3.2.5	545270	263000	75	65700	1	65700
Pėsčiųjų (dviračių) takas 1-2	1-2	4	kv. m	35,19	NTK 2019-3.2.11	40,23	1420	75	354	1	354
Įvažiavimas 2	2	5	kv. m	8,18	NTK 2019-3.2.10	42,19	345	75	86	1	86
Pėsčiųjų (dviračių) takas 2-3	2-3	4	kv. m	16,18	NTK 2019-3.2.11	40,23	651	75	163	1	163



* 1 1 0 7 1 2 1 0 7 3 *

1		2	3	4	5	6	7	8	9	10	11	12
Įvažiavimas 3		3	5	kv. m	8,31	NTK 2019-3.2.10	42,19	351	75	88	1	88
Pėsčiųjų (dviračių) takas 3-4		3-4	4	kv. m	35,33	NTK 2019-3.2.11	40,23	1420	75	355	1	355
Įvažiavimas 4		4	5	kv. m	10,14	NTK 2019-3.2.10	42,19	428	75	107	1	107
Pėsčiųjų (dviračių) takas 4-14		4-14	4	kv. m	74,98	NTK 2019-3.2.11	40,23	3020	75	754	1	754
Įvažiavimas 14		14	5	kv. m	14,39	NTK 2019-3.2.10	37,64	542	75	135	1	135
Pėsčiųjų (dviračių) takas 14-15		14-15	4	kv. m	23,13	NTK 2019-3.2.11	40,23	931	75	233	1	233
Įvažiavimas 15		15	5	kv. m	9,71	NTK 2019-3.2.10	42,19	410	75	102	1	102
Pėsčiųjų (dviračių) takas 15-16		15-16	4	kv. m	19,43	NTK 2019-3.2.11	40,23	782	75	195	1	195
Įvažiavimas 16		16	5	kv. m	8,86	NTK 2019-3.2.10	42,19	374	75	93	1	93
Pėsčiųjų (dviračių) takas 16-18		16-18	4	kv. m	49,68	NTK 2019-3.2.11	40,23	2000	75	500	1	500
Įvažiavimas 18		18	5	kv. m	5,99	NTK 2019-3.2.10	42,19	253	75	63	1	63
Pėsčiųjų (dviračių) takas 18-19		18-19	4	kv. m	29,57	NTK 2019-3.2.11	40,23	1190	75	297	1	297
Įvažiavimas 19		19	5	kv. m	7,62	NTK 2019-3.2.10	42,19	321	75	80	1	80
Pėsčiųjų (dviračių) takas 19-21		19-21	4	kv. m	53,89	NTK 2019-3.2.11	40,23	2170	75	542	1	542
Įvažiavimas 21		21	5	kv. m	7,99	NTK 2019-3.2.10	42,19	337	75	84	1	84
Įvažiavimas 22		22	5	kv. m	5,14	NTK 2019-3.2.10	42,19	217	75	54	1	54



* 1 1 0 7 1 2 1 0 7 3 *

1	2	3	4	5	6	7	8	9	10	11	12
Pėsčiųjų (dviračių) takas 21-22	21-22	4	kv. m	36,69	NTK 2019-3.2.11	40,23	1480	75	369	1	369
Pėsčiųjų (dviračių) takas 22-23	22-23	4	kv. m	48,94	NTK 2019-3.2.11	40,23	1970	75	492	1	492
Įvažiavimas 23	23	5	kv. m	5,88	NTK 2019-3.2.10	42,19	248	75	62	1	62
Pėsčiųjų (dviračių) takas 23-24	23-24	4	kv. m	27,68	NTK 2019-3.2.11	40,23	1110	75	278	1	278
Įvažiavimas 24	24	5	kv. m	7,37	NTK 2019-3.2.10	42,19	311	75	78	1	78
Pėsčiųjų (dviračių) takas 24-25	24-25	4	kv. m	54,23	NTK 2019-3.2.11	40,23	2180	75	545	1	545
Įvažiavimas 25	25	5	kv. m	10,14	NTK 2019-3.2.11	37,64	382	75	95	1	95
Pėsčiųjų (dviračių) takas 25-27	25-27	4	kv. m	54,19	NTK 2019-3.2.11	40,23	2180	75	545	1	545
Įvažiavimas 27	27	5	kv. m	3,69	NTK 2019-3.2.10	42,19	156	75	39	1	39
Pėsčiųjų (dviračių) takas 27-29	27-28	4	kv. m	49,8	NTK 2019-3.2.11	40,23	2000	75	501	1	501
Įvažiavimas 28	28	5	kv. m	5,7	NTK 2019-3.2.10	42,19	240	75	60	1	60
Pėsčiųjų (dviračių) takas 28-29	28-29	4	kv. m	32,14	NTK 2019-3.2.11	40,23	1290	75	323	1	323
Įvažiavimas 29	29	5	kv. m	3,86	NTK 2019-3.2.10	42,19	163	75	41	1	41
Pėsčiųjų (dviračių) takas 29-30	29-30	4	kv. m	14	NTK 2019-3.2.11	40,23	563	75	141	1	141
Įvažiavimas 30	30	5	kv. m	3,46	NTK 2019-3.2.10	42,19	146	75	36	1	36
Pėsčiųjų (dviračių) takas 30-33	30-33	4	kv. m	34,43	NTK 2019-3.2.11	40,23	1390	75	346	1	346




* 1 1 0 7 1 2 1 0 7 3 *

1	2	3	4	5	6	7	8	9	10	11	12
Įvažiavimas 31	31	5	kv. m	3,81	NTK 2019-3.2.10	31,64	121	75	30	1	12
Įvažiavimas 33	33	5	kv. m	3,67	NTK 2019-3.2.10	42,19	155	75	39	1	39
Pėsčiųjų (dviračių) takas 33-34	33-34	4	kv. m	13,14	NTK 2019-3.2.11	40,23	529	75	132	1	132
Pėsčiųjų (dviračių) takas 34-35	34-35	4	kv. m	14,05	NTK 2019-3.2.11	40,23	565	75	141	1	141
Įvažiavimas 35	35	5	kv. m	6,17	NTK 2019-3.2.10	42,19	260	75	65	1	65
Įvažiavimas 35	35	5	kv. m	1,55	NTK 2019-3.2.10	31,64	49	75	12	1	12
Pėsčiųjų (dviračių) takas 35-36	35-36	5	kv. m	18,96	NTK 2019-3.2.11	40,23	763	75	191	1	191
Įvažiavimas 36	36	5	kv. m	7,31	NTK 2019-3.2.10	42,19	308	75	77	1	77
Pėsčiųjų (dviračių) takas 36-37	36-37	4	kv. m	18,17	NTK 2019-3.2.10	40,23	731	75	183	1	183
Įvažiavimas 37	37	5	kv. m	6,55	NTK 2019-3.2.10	42,19	276	75	69	1	69
Pėsčiųjų (dviračių) takas 37-38	37-38	4	kv. m	31,31	NTK 2019-3.2.11	40,23	1260	75	315	1	315
Įvažiavimas 32	32	5	kv. m	1,55	NTK 2019-3.2.10	31,64	49	75	12	1	12
Viso							396000		99000		99000

Matiminkas

Rutė - GAILINTAS RAUDONIUS



* 1 1 0 7 1 2 1 0 7 3 *

UAB "Geopagrindas", kodas: 304405426, adresas: Kaunas, Savanorių pr. 235-4
 Matininkas(-ė) GAILINTAS RAUDONIUS, kvalifikacijos pažymėjimo Nr. 2M-M-2118

KELIO / GATVĖS VAŽIUOJAMOSIOS DALIES IR ŽEMĖS SANKASOS KADASTRO DUOMENYS

Pavadinimas K. Būgos gatvė

Kelio reikšmė


Kelio numeris 8AM

Kadastru duomenų nustatymo data 2019-11-04

Kelio sudėtinės dalies pavadinimas	Ruožo su vienodais kelio dangos ir sankasos pločiais ir tipais pradžia				Ruožo su vienodais kelio dangos ir sankasos pločiais ir tipais pabaiga				Ruožo ilgis, km.	Eismo juostų skaičius	Kelio plotis, m	Kelio sankasos tipas	Kelio dangos plotis, m	Kelio dangos rūšis	Metai				
	atskaitos duomenys ašyje		koordinatės		atskaitos duomenys ašyje		koordinatės								Statybos	Rekonstravimo	Pradžios/Pabaigos		
	taško Nr.	km	X	Y	taško Nr.	km	X	Y											
1	2	3	4	5	6	7	8	9	10	11	12	13	14	15	16	17	18	19	20
Važiuojamoji dalis 1-18	1	0,000	6154821,74	569353,45	18	0,217	6154821,02	569197,90	0,217	Viena	8,57			4,42	Asfaltbetonis	1970			
Važiuojamoji dalis 18-38	18	0,217	6154821,02	569197,90	38	0,699	6154451,79	568889,45	0,482	Dvi	8,05			5,56	Asfaltbetonis	1970			

Matininkas

 GAILINTAS RAUDONIUS




* 1 1 0 7 1 2 1 0 6 8 *

UAB "Geopagrindas", kodas: 304405426, adresas: Kaunas, Savanorių pr. 235-4
 Matininkas(-ė) GAILINTAS RAUDONIUS, kvalifikacijos pažymėjimo Nr. 2M-M-2118

**KELIO / GATVĖS SANKRYŽŲ, TILTŲ, VIADUKŲ, ESTAKADŲ, PRALAIĐŲ, AUTOBUSŲ SUSTOJIMO IR POILSIO AIKŠTELIŲ,
 ŠVIESOFORŲ, KELIO ORO ŠALYGŲ STEBĖJIMO IR TRANSPORTO APSKAITOS ĮRENGINIŲ KADASTRO DUOMENYS**


Pavadinimas K. Būgos gatvė
 Kelio reikšmė
 Kelio numeris 8AM
 Kadastro duomenų nustatymo data 2019-11-04

Kelio sudėtinės dalies pavadinimas	Atskaitos duomenys ašyje		Centro koordinatės		Medžiaga/ Dangos rūšis	Mato vienetas	Kiekis	Kelio pusė	Kliūtis pavadinimas	Metai			
	taško Nr.	km	X	Y						Statybos	Rekonstravimo	Pradžios/Pabaigos	
1	2	3	4	5	6	7	8	9	10	11	12	13	14
Įvažiavimas 2	2	0,030	6154845,36	69335,06	Asfaltbetonis	kv. m	8,18	Kairė		1970			
										1970			
Įvažiavimas 3	3	0,044	6154856,24	569326,15	Asfaltbetonis	kv. m	8,31	Kairė		1970			
										1970			
Įvažiavimas 4	4	0,073	6154879,06	569308,41	Asfaltbetonis	kv. m	10,14	Kairė		1970			
										1970			



* 1 1 0 7 1 2 1 0 6 9 *

1	2	3	4	5	6	7	8	9	10	11	12	13	14
Įvažiavimas 14	14	0,137	6154877,31	569254,2	Asfaltbetonis	kv. m	14,39	Kairė		1970			
Įvažiavimas 15	15	0,159	6154861,92	569238,04	Asfaltbetonis	kv. m	9,71	Kairė		1970			
Įvažiavimas 16	16	0,176	6154850,3	569226,07	Asfaltbetonis	kv. m	8,86	Kairė		1970			
Įvažiavimas 18	18	0,217	6154821,02	569197,9	Asfaltbetonis	kv. m	5,99	Kairė		1970			
Įvažiavimas 19	19	0,241	6154803,7	569181,14	Asfaltbetonis	kv. m	7,62	Kairė		1970			
Įvažiavimas 21	21	0,284	6154770,29	569153,08	Asfaltbetonis	kv. m	7,99	Kairė		1970			
Įvažiavimas 22	22	0,315	6154746,82	569133,84	Asfaltbetonis	kv. m	5,14	Kairė		1970			
Įvažiavimas 23	23	0,354	6154716,06	569110,04	Asfaltbetonis	kv. m	5,88	Kairė		1970			
Įvažiavimas 24	24	0,380	6154695,44	569093,61	Asfaltbetonis	kv. m	7,37	Kairė		1970			
Įvažiavimas 25	25	0,432	6154653,88	569062,98	Asfaltbetonis	kv. m	10,14	Kairė		1970			
Įvažiavimas 27	27	0,482	6154613,28	569033,79	Asfaltbetonis	kv. m	3,69	Kairė		1970			



* 1 1 0 7 1 2 1 0 6 9 *

UAB "Geopagrindas", kodas: 304405426, adresas: Kaunas, Savanorių pr. 235-4
 Matininkas(-ė) GAILINTAS RAUDONIUS, kvalifikacijos pažymėjimo Nr. 2M-M-2118

KELIO / GATVĖS ATITVARŲ, TRIUKŠMO SIENUČIŲ, ŽELDYNŲ, PĖSČIŲJŲ IR DVIRAČIŲ TAKŲ, ELEKTROS APŠVIETIMO TINKLO KADASTRO DUOMENYS

Pavadinimas K. Būgos gatvė

Kelio reikšmė

Kelio numeris 8AM


Kadastro duomenų nustatymo data 2019-11-04

Kelio sudėtinės dalies pavadinimas	Ruožo su vienodais kelio dangos ir sankasos pločiais ir tipais pradžia		Ruožo su vienodais kelio dangos ir sankasos pločiais ir tipais pabaiga		Medžiaga/ Dangos rūšis	Mato vienetas	Kiekis	Kelio pusė (kairė, dešinė)	Elektros apšvietimo tinklo tipas	Laidininko skerspjūvis	Metai								
	atskaitos duomeny	koordinatės	atskaitos duomeny	koordinatės							Statybos	Rekonstravimo	Pradžios/Pabaigos						
														taško Nr.	X	Y			
1	2	3	4	5	6	7	8	9	10	11	12	13	14	15	16	17	18	19	
Bordiūras 1-34	1	0,000	6154821,74	569353,45	34	0,619	6154505,61	568949,04	Betonas	m	0,609	Kairė			1970				Paprasto remonto
Bordiūras 34-38	34	0,619	6154505,61	568949,04	38	0,699	6154451,79	568889,45	Betonas	m	75,38	Kairė			1970				Kapitalinio remonto
Pėsčiųjų (dviračių) takas 1-2	1	0,000	6154821,74	569353,45	2	0,030	6154845,36	569335,06	Asfaltbetonis	kv. m	35,19	Kairė			1970				



* 1 1 0 7 1 2 1 0 7 0 *

1	2	3	4	5	6	7	8	9	10	11	12	13	14	15	16	17	18	19
Pėsčiųjų (dviračių) takas 2-3	2	0,030	6154845,36	569335,06	3	0,044	6154856,24	569326,15	Asfaltbetonis	kv. m	16,18	Kairė			1970			
Pėsčiųjų (dviračių) takas 3-4	3	0,044	6154856,24	569326,15	4	0,073	6154879,06	569308,41	Asfaltbetonis	kv. m	35,33	Kairė			1970			
Pėsčiųjų (dviračių) takas 4-14	4	0,073	6154879,06	569308,41	14	0,137	6154877,31	569254,2	Asfaltbetonis	kv. m	74,98	Kairė			1970			
Pėsčiųjų (dviračių) takas 14-15	14	0,137	6154877,31	569254,2	15	0,159	6154861,92	569238,04	Asfaltbetonis	kv. m	23,13	Kairė			1970			
Pėsčiųjų (dviračių) takas 15-16	15	0,159	6154861,92	569238,04	16	0,176	6154850,3	569226,07	Asfaltbetonis	kv. m	19,43	Kairė			1970			
Pėsčiųjų (dviračių) takas 16-18	16	0,176	6154850,3	569226,07	18	0,217	6154821,02	569197,9	Žvyras	kv. m	49,68	Kairė			1970			
Pėsčiųjų (dviračių) takas 18-19	18	0,217	6154821,02	569197,9	19	0,241	6154803,7	569181,14	Asfaltbetonis	kv. m	29,57	Kairė			1970			
Pėsčiųjų (dviračių) takas 19-21	19	0,241	6154803,7	569181,14	21	0,284	6154770,29	569153,08	Asfaltbetonis	kv. m	53,89	Kairė			1970			
Pėsčiųjų (dviračių) takas 21-22	21	0,284	6154770,29	569153,08	22	0,315	6154746,82	569133,84	Asfaltbetonis	kv. m	36,69	Kairė			1970			
Pėsčiųjų (dviračių) takas 22-23	22	0,315	6154746,82	569133,84	23	0,354	6154716,06	569110,04	Asfaltbetonis	kv. m	48,94	Kairė			1970			
Pėsčiųjų (dviračių) takas 23-24	23	0,354	6154716,06	569110,04	24	0,380	6154695,44	569093,61	Asfaltbetonis	kv. m	27,68	Kairė			1970			



* 1 1 0 7 1 2 1 0 7 0 *

1	2	3	4	5	6	7	8	9	10	11	12	13	14	15	16	17	18	19
Pėsčiųjų (dviračių) takas 24-25	24	0,380	6154695,44	569093,61	25	0,432	6154653,88	569062,98	Asfaltbetonis	kv. m	54,23	Kairė			1970			
Pėsčiųjų (dviračių) takas 25-27	25	0,432	6154653,88	569062,98	27	0,482	6154613,28	569033,79	Asfaltbetonis	kv. m	54,19	Kairė			1970			
Pėsčiųjų (dviračių) takas 27-29	27	0,482	6154613,28	569033,79	28	0,526	6154577,04	569008,41	Asfaltbetonis	kv. m	49,8	Kairė			1970			
Pėsčiųjų (dviračių) takas 28-29	28	0,526	6154577,04	569008,41	29	0,553	6154554,77	568992,93	Asfaltbetonis	kv. m	32,14	Kairė			1970			
Pėsčiųjų (dviračių) takas 29-30	29	0,553	6154554,77	568992,93	30	0,570	6154541,17	568983,26	Asfaltbetonis	kv. m	14	Dešinė			1970			
Pėsčiųjų (dviračių) takas 30-33	30	0,570	6154541,17	568983,26	33	0,601	6154518,05	568962,27	Asfaltbetonis	kv. m	34,43	Kairė			1970			
Pėsčiųjų (dviračių) takas 33-34	33	0,601	6154518,05	568962,27	34	0,619	6154505,61	568949,04	Asfaltbetonis	kv. m	13,14	Kairė			1970			
Pėsčiųjų (dviračių) takas 34-35	34	0,619	6154505,61	568949,04	35	0,638	6154493,39	568935,12	Asfaltbetonis	kv. m	14,05	Kairė			1970			
Pėsčiųjų (dviračių) takas 35-36	35	0,638	6154493,39	568935,12	36	0,657	6154480,39	568920,84	Asfaltbetonis	kv. m	18,96	Kairė			1970			
Pėsčiųjų (dviračių) takas 36-37	36	0,657	6154480,39	568920,84	37	0,675	6154468,24	568907,5	Asfaltbetonis	kv. m	18,17	Kairė			1970			
Pėsčiųjų (dviračių) takas 37-38	37	0,675	6154468,24	568907,5	38	0,699	6154451,79	568889,45	Asfaltbetonis	kv. m	31,31	Kairė			1970			

Matininkas

ASCO -GAILINTAS RAUDONIUS



* 1 1 0 7 1 2 1 0 7 0 *